


उत्तर प्रदेश शासन  
नगर विकास अनुभाग-1  
संख्या-2095/नौ-1-2017-334परि0/2017  
लखनऊ : दिनांक- 1 मई, 2017


### अधिसूचना

उत्तर प्रदेश नगर निगम अधिनियम, 1959 (उत्तर प्रदेश अधिनियम संख्या-2, सन् 1959) धारा-32 ख की उपधारा (1) के अधीन शक्ति का प्रयोग करके राज्यपाल, उक्त धारा की उपधारा (2) के अधीन अधिसूचना संख्या-1335/नौ-1-2017-334 परि0/2017, दिनांक-14 अप्रैल, 2017 द्वारा गजट में प्रकाशित आदेश के अनुसरण में प्राप्त आपत्तियों पर विचार करने के पश्चात् नगर निगम, लखनऊ जिला-लखनऊ के नगर निगम क्षेत्र को इसके साथ संलग्न अनुसूची के स्तम्भ-2 में यथा उल्लिखित 110 वार्डों में विभाजित करते हैं। प्रत्येक वार्ड का विस्तार ऐसा होगा, जैसा उक्त अनुसूची के स्तम्भ-3 में उसके समक्ष उल्लिखित है।

  
(कुमार कमलेश)  
प्रमुख सचिव

संख्या एवं दिनांक तदैव


प्रतिलिपि- संयुक्त निदेशक, प्रभारी राजकीय मुद्रणालय, ऐशबाग, लखनऊ को इस आशय से प्रेषित कि इस अधिसूचना की अंग्रेजी प्रति सहित दिनांक ...।...मई, 2017 के असाधारण गजट के विधायी परिशिष्ट भाग-4 खण्ड (ख) में प्रकाशित कर उसकी 50 प्रतियां शासन को प्रेषित करने का कष्ट करें।

  
(शैलेन्द्र कुमार सिंह)  
विशेष सचिव

संख्या एवं दिनांक तदैव-

प्रतिलिपि निम्नलिखित को सूचनार्थ एवं आवश्यक कार्यवाही हेतु प्रेषित :-

1. सचिव, राज्य निर्वाचन आयोग, उत्तर प्रदेश, लखनऊ ।
2. निदेशक, स्थानीय निकाय, उ०प्र०, लखनऊ ।
3. मण्डलायुक्त, लखनऊ मण्डल, लखनऊ ।
4. जिलाधिकारी, लखनऊ को इस आशय से प्रेषित कि इस अधिसूचना को संबंधित जनपद में प्रसारित करायें तथा सम्बन्धित निकाय को भी निर्देशित करें उक्त अधिसूचना/आदेश को अपने कार्यालय में नोटिस बोर्ड पर लगवाये तथा व्यापक प्रचार करायें ।
5. गार्ड फाइल ।

  
(शैलेन्द्र/कुमार सिंह)  
विशेष सचिव

## अनुसूची

### नगर निगम लखनऊ, जिला-लखनऊ का परिसीमन

वार्ड संख्या	वार्ड का नाम	वार्ड का विस्तार	वार्ड की सीमाएं
1	2	3	4
1	अम्बेडकर नगर	आरती नगर, हरचन्दपुर, गढ़ी कनौरा, अम्बेडकर नगर, प्रेमवती नगर, इण्डस्ट्रीयल नगर, एन.ई.आर. रेलवे कालोनी, गुलजार नगर, गर्वमेन्ट प्रेस, मिल रोड (दक्षिणी पट्टी एक भाग)	उत्तर- मवैया क्रासिंग से एवरेडी तिराहे तक गर्वमेन्ट प्रेस वाली साईड दक्षिण- रेलवे लाईन उत्तरी किनारा मवैया क्रासिंग तक उत्तरी भाग पूर्व- मवैया रेलवे क्रासिंग हैदर कैनाल से रेलवे स्टेडियम तक पश्चिम- एवरेडी तिराहे से हड्डी खेड़ा ताल कटोरा रोड हरदोई क्रासिंग पूर्वी भाग
2	राजा बिजली पासी प्रथम	टी.पी. नगर, मुंशीखेड़ा, सेक्टर-एन, सेक्टर एन-1, स्वरूप चन्द्र खेड़ा, ख्वाजापुर, मिर्जापुर, सेक्टर-एल बंगला बाजार बायें पट्टी, तोंदे खेड़ा, सेक्टर-ओ, पी, मानसरोवर	उत्तर- बंगला बाजार पुलिस चौकी दक्षिण- शहीद पथ पूर्व- बिजनौर रोड रेलवे क्रासिंग पश्चिम- स्मृति प्लाजा व

		योजना, औरंगाबाद खालसा, औरंगाबाद जागीर (पुराना)	कानपुर रोड
3	सरोजनी नगर प्रथम	अनौरा, अमौसी, हिन्दु खेड़ा, हड़ाईन खेड़ा, गहरू, बराती खेड़ा, गंगादीन खेड़ा, दरोगा खेड़ा, स्कूटर इण्डिया, गौरी, जयराजपुरी, हनुमान पुरी, नवीन गौरी, गिन्दन खेड़ा, मुरली विहार, टी.सी.एल.	उत्तर- नादरगंज मोड़ कान्हा उपवन होते हुए रेलवे लाईन अनौरा आंशिक तक दक्षिणी भाग दक्षिण- दरोगा खेड़ा मोड़ कानपुर रोड से गंगादीन खेड़ा से नाला होते हुए रेलवे लाईन तक उत्तरी भाग पूर्व- दरोगा खेड़ा से नादरगंज मोड़ कानपुर रोड तक पश्चिमी भाग पश्चिम- गंगादीन खेड़ा से कानपुर रेलवे लाईन पर अनौरा आंशिक तक पूर्वी भाग
4	राजा बिजली पासि द्वितीय	चिल्लावां, न्यू रहीमाबाद, पुराना रहीमाबाद, शान्ती नगर, एयरपोर्ट कालोनी, गुडौरा, बेहसा, औरंगाबाद जागीर (विस्तार), हीरालाल नगर, छुवारा खेड़ा, ओमेक्स सिटी, भक्ति खेड़ा	उत्तर- शहीद पथ दक्षिण- बिजनौर-शान्तीनगर पूर्व- एल्डिको-2, पीजीआई न्यू कैम्पस पश्चिम- कानपुर रोड
5	इब्राहिमपुर प्रथम	उतरेठिया, शकूरपुर, नीलमथा, भगवन्त नगर, दुर्गापुरी, इब्राहिमपुर, आदर्श नगर, खलीलाबाद, चिरैया बाग, न्यू डिफेन्स कालोनी, श्याम नगर, वृंदावन कालोनी सेक्टर-7 व 8, शाहीनूर कालोनी, नई बस्ती	उत्तर- कैन्ट क्षेत्र, दक्षिण- शहीद पथ, पूर्व- माँ विन्धवासिनी इंटर कालेज पश्चिम- रायबरेली रोड
6	शारदानगर प्रथम	भदरुख, पी.डब्ल्यू.डी. कालोनी, सिंचाई कालोनी (आंशिक), मुराईनखेड़ा, एल्डिको-1, रविखण्ड, फिरंगी खेड़ा, रश्मिखण्ड-1 व 2, त्यागी विहार, उसरी, सालेह नगर, रुचिखण्ड-1 व 2	उत्तर- शारदा कैनल दक्षिण- किला चौराहा, परिकल्प भवन पूर्व- शारदा कैनल पश्चिम- बिजनौर रोड
7	शहीद भगत सिंह	मटियारी, कान्तीपुरम, आदर्श नगर (आंशिक), हिमसिटी (आंशिक), पीताम्बर विहार, हरदासी खेड़ा, फतेहपुरवा, डूडा कॉलोनी, अमराई गांव,	उत्तर- देवा रोड नगर निगम सीमा गोईला नौबस्ता होते हुए रहमानपुर तक दक्षिणी भाग दक्षिण - देवा रोड यश प्रापटी से मटियारी मुख्य मार्ग होते हुए

		कोमल नगर, सूर्या सिटी, बुद्ध विहार, तकरोही कंचनपुर मटियारी, रामदीन पुरवा, जय नगर (तकरोही) सन्तपुरम (आंशिक)	श्मशान घाट मोड़ तक उत्तरी भाग पूर्व- देवा रोड यश प्रापर्टी से देवा रोड पर नगर निगम सीमा तक पश्चिमी भाग पश्चिम- मोहम्मदपुर मजरा से माधव नगर होते हुए सन्तपुरम से मटियारी मुख्य मार्ग तक पूर्वी भाग
8	लालबहादुर शास्त्री प्रथम	ए-ब्लाक इन्दिरा नगर, सेक्टर-22,23,24, सर्वोदय नगर, लवकुश नगर आंशिक, सेक्टर-20, प्रकाश लोक, समद्दीपुर	उत्तर- सेक्टर-20 हार्ट सेंटर से कल्याण अपार्टमेंट तक दक्षिण- सहारा शॉपिंग सेंटर फ़ैजाबाद रोड से नीलगिरी काम्प्लेक्स तक पूर्व- नीलगिरी काम्प्लेक्स से शालीमार चौराहा होते हुए सेक्टर-बी 2035 से 2083 होते हुए सेक्टर-20 हार्ट सेंटर पश्चिम- कल्याण अपार्टमेंट से विकास भवन होते हुए सहारा शॉपिंग सेंटर तक
9	सरोजनी नगर द्वितीय	बेहला, नादरगंज, आजाद नगर, तपोवन नगर, अवध विहार, लाल खेड़ा, अली नगर, बदाली खेड़ा, सत्यलोक, नरायनपुरी, मानस नगर, बत्तीसवीं वाहिनी, बीमा अस्पताल, साक्षरता निकेतन, विष्णुलोक	उत्तर- विष्णुलोक कालोनी मानस नगर नरायन पुरी होते हुए कनौसी रेलवे लाईन तक का दक्षिणी भाग दक्षिण- नादरगंज मोड़ से कान्हा उपवन होते हुए अनौरा आंशिक तक उत्तरी भाग पूर्व- नादरगंज मोड़ से विष्णु लोक कालोनी तक पश्चिमी भाग पश्चिम- अनौरा आंशिक से कनौसी रेलवे क्रासिंग का पूर्वी भाग
10	मालवीय नगर	अनुपम नगर, पाण्डेय का तालाब, चिरैन्धापुरवा, मोतीझील कालोनी, मालवीय नगर, रेलवे कालोनी, गुडशेड रोड, शीतल खेड़ा, पोले खेड़ा, दारू गोदाम हबीब नगर, लक्षमन गंज, चिता खेड़ा, करेटा, संजय नगर, मिल रोड (उत्तरी पट्टी एक भाग)	उत्तर- ऐशबाग फ्लाई ओवर से हैदरगंज चौराहे तक दक्षिण- मवैया क्रासिंग से यू.पी. एग्रो तिराहे तक पूर्व- ऐशबाग फ्लाई ओवर से मवैया क्रासिंग तक पश्चिम- यू.पी. एग्रो से हैदरगंज चौराहे तक

11	शारदानगर द्वितीय	साउथ सिटी, रत्नाकर खण्ड, पिपरौली, आम्रपाली, सैनिक नगर, सेनानी विहार, सिंचाई कालोनी आंशिक, सरपोट गंज, देवीखेड़ा, हिमालयन कालोनी, रजनीखण्ड-1 से 8 तक,	उत्तर- गन्ना संस्थान कैंटोनमेंट दक्षिण- शहीद पथ पूर्व- रायबरेली रोड पश्चिम- किला चौराहा-बिजनौर रेलवे क्रासिंग
12	न्यू हैदरगंज तृतीय	डिप्टी खेड़ा-1, पूर्वीदीन खेड़ा, पारा गाँव, पिक सिटी, हंस खेड़ा, चुन्नू खेड़ा, मुन्नू खेड़ा, देवपुर बल्दी खेड़ा, डाक्टर खेड़ा, न्यू बस्ती, अवन्ती बिहार नरपत खेड़ा, मीरापुरम्, मोहान रोड (आंशिक)	उत्तर- हैदर कैनल रेलवे पुलिया से पूर्वीदीन खेड़ा मोड़ होते हुये रिंग रोड बुद्धेश्वर चौराहा मोहान रोड बी-होप हास्पिटल तक बायी पट्टी दक्षिण- बीबी खेड़ा, कांशीराम कालोनी नगर निगम सीमा तक पूर्व- मालगाड़ी रेलवे लाईन सूर्य नगर क्रासिंग से बीबी खेड़ा रेलवे क्रासिंग तक दाहिना हिस्सा पश्चिम- वी-होप हास्पिटल से हैदर कैनल मेमोरियल स्कूल होते हुये हंस खेड़ा, बीबी खेड़ा नगर निगम सीमा तक
13	हिन्दनगर	बरिगवां, सेक्टर डी, सेक्टर बी, सेक्टर सी, सेक्टर सी-1, हिन्दनगर कालोनी, एयरपोर्ट कालोनी, रामगढ़, बल्दीखेड़ा, सम्भरखेड़ा	उत्तर- शारदा कैनल दक्षिण- शनि मंदिर पराग रोड पूर्व- लोक बंधु अस्पताल, शनिमंदिर पश्चिम- कानपुर रोड
14	आलमनगर	कुमार पुरम्, रजा नगर, न्यू पारा कालोनी-1 व 2 राम बिहार कालोनी-1 व 2, वैष्णवपुरम्, सागर बिहार, अशोक बिहार, अर्जुन बिहार, लक्ष्मण बिहार शीतलापुरम्, मर्दन खेड़ा, शुक्ला बिहार, चन्द्रोदय नगर, सोनिया नगर, गायत्री नगर, गायत्री पुरम्, तुलसी बिहार, पिताम्बर खेड़ा, जलालपुर, मयूर बिहार, शिव पुरी	उत्तर- हरदोई रेलवे लाईन दक्षिण- कानपुर बाई पास रिंग रोड पारा पुलिस चौकी पूर्व- रिंग रोड से देवपुर रोड होते हुये सूर्य नगर क्रासिंग जलालपुर गांव तक पश्चिम- पारा पुलिस चौकी होते हुये गायत्री पुरम् न्यू पारा कालोनी उर्मिला गेस्ट हाउस से पारा गांव तक
15	सआदतगंज	मातादीन रोड, सराय मुगल, हसनगंज बावली बावली बाजार, मोहम्मदगंज बावली, फतोहाबाद	उत्तर- दुर्गादीन रोड तिराहे से बड़ा चौराहे तक दक्षिण- आलम नगर रेलवे क्रासिंग से भपटामऊ रेलवे

		गढ़ैया सुलतान पुर, समराही रोड, बेलवारी, घियाई आलमनगर रोड, शिवाजी पुरम, अर्शफनगर, अशोक बिहार, मुन्नी बिहार, शेखपुर हबीबपुर, अशोक नगर, आनंदपुरम	क्रासिंग तक दाहिना हिस्सा पूर्व- दुर्गादीन तिराहे से मातादीन रोड बाउली चौकी होते हुये आलमनगर क्रासिंग तक दांयी पट्टी पश्चिम- भपटामऊ रेलवे क्रासिंग से कनक सिटी होते हुये पक्का बाग मल्लपुर पानी टंकी तक
16	ऐशबाग	ऐशबाग पूर्वी रामलीला, संतसुदर्शनपुरी, मास्टर कन्हैया लाल रोड, श्रमिक बस्ती (पीली कालोनी), भदेवां, नई बस्ती, एल.डी.ए. कालोनी, आई.टी. कालोनी, वाटर वर्क्स रोड, बिल्लौचपुरा, सराय आगामीर कटरा, आजमबेग, फसबपुरवा, विक्टोरियागंज, नवाबगंज (आंशिक), नादान महल रोड (आंशिक), कसाबपुरवा	उत्तर- कोआपरेटिव बैंक नादान महल रोड से नक्खास तिराहा तुलसीदास मार्ग तक दक्षिण- ऐशबाग रोड पर ईदगाह से हैदरगंज चौराहे तक पूर्व- ऐशबाग रोड ईदगाह से वाटर वर्क्स रोड पण्डित केदारनाथ पाधा रोड होते हुए ठगू मिष्ठान उत्तरी पट्टी होते हुए राम नगर रोड उत्तरी भाग से संत सुदर्शनपुरी रोड होते हुए भ.सं. 268/75 मास्टर कन्हैया लाल रोड होते हुए कन्डहा टिकैतगंज होते हुए बाबू लाल चौराहे तक दक्षिणी पट्टी होते हुए कोआपरेटिव बैंक होते हुए नादान महल रोड तक पश्चिम- तुलसीदास मार्ग नक्खास तिराहे से थाना बाजार खाला से हैदरगंज चौराहे तक
17	इब्राहिमपुर द्वितीय	एल्डिको-2, आश्रय, सुरक्षा, कृष्ण विहार, हैवतमऊ मैवया, इन्द्रपुरी, वृन्दावन कालोनी सेक्टर-1 से 4 व 9 से 20 तक, रेलवे स्टेशन कालोनी, सरस्वतीपुरम, पंचमखेड़ा, शीतलखेड़ा, बरौली खलीलाबाद, ईश्वरी खेड़ा	उत्तर- वृन्दावन योजना सेक्टर-10 (शहीद पथ) दक्षिण- वृन्दावन कालोनी, सेक्टर-20 पूर्व- उत्तरेटिया रेलवे जंक्शन पश्चिम- न्यू पी.जी.आई. कैम्पस, एल्डिको-2
18	बालागंज	मालापुरम, हरिनगर, बरी रोड, सरफराजगंज, गौशाला रोड, पुराना तोपखाना, रस्तोगी नगर बरी कला, पीर नगर, बरावन कला, बरावन खुर्द	उत्तर- सिस गोमती नदी की बायी पट्टी, दक्षिण- हरदोई रोड, बालागंज चौराहे से मछलीमण्डी तिराहे तक दायी पट्टी नगर निगम सीमा

		रेलवे कालोनी, गोपाल नगर, हयात नगर, बृन्दावन बिहार, छन्दोईया, छन्दोईया का पुरवा, बसन्त कुज योजना, (एल.डी.ए.), आम्रपाली योजना (आवास विकास), पुराना बालागंज, हडई बाजार आंशिक	पूर्व- जल निगम रोड दोनो पट्टी रेलवे कालोनी तक, पश्चिम- मछली मण्डी तिराहा होते हुये बरावन कलां नगर निगम सीमा तक
19	जानकीपुरम प्रथम	अभिषेक पुरम, वशिष्ठपुरम, सुल्तानपुर गांव, साठफिटा रोड, लखनऊ विश्वविद्यालय परिसर, रानी खेड़ा, इंजीनियरिंग कॉलेज आवासीय परिसर, सेक्टर-एफ, सेक्टर-आई, रामपुर निप्स, नेवादा खलीलाबाद, जानकी बिहार, राधेश्यमापुरवा, शिव विहार, आलीशा नगर, अकांक्षा परिसर-ए, अकांक्षा परिसर-बी, सरस्वतीपुरम, मडियांव गांव, सीता विहार, कृष्णा विहार, चौधरी का पुरवा, गडरियन का पुरवा	उत्तर- जानकीपुरम विस्तार दक्षिण- रिंग रोड पूर्व- सेक्टर-जी जानकीपुरम, सहारा बाउंड्री पश्चिम- रेलवे लाइन
20	न्यू हैदरगंज द्वितीय	सुमरिन खेड़ा, बुद्धेश्वर बिहार 1 व 2, मल्लपुर, पक्का बाग, शीला गार्डन, बृजबिहार, भपटामऊ, सोना बिहार, आलम बिहार, प्रभात पुरम, बादशाह खेड़ा, माया पुरम, डिप्टी खेड़ा-2, सी.एल. स्टेट, आदर्शनगर, मोहान रोड (आंशिक)	उत्तर- रिंग रोड विधाता होटल से चेतना इण्टर कालेज होते हुये शिव भट्टा, मल्लपुर पानी की टंकी तक दक्षिण- हैदर कैनाल मालगाड़ी रेलवे लाईन पुलिया से रिंग रोड पूर्वीदीन खेड़ा मोड़ पूर्व- हैदर कैनाल रेलवे पुलिया से भपटामऊ रेलवे क्रॉसिंग होते हुये पक्का बाग मल्लपुर पानी की टंकी, पश्चिम- रिंग रोड पूर्वीदीन मोड़ से होते हुये बुद्धेश्वर चौराहं से मोहान रोड दायी पट्टी आदर्श बिहार कालोनी होते हुये हरदोई रेलवे ओवरब्रिज से विधाता होटल सुमिरन खेड़ा तक दायी पट्टी

21	गुरु नानक नगर	गुरु नानक नगर, स्नेह नगर, प्रेम नगर, विशेश्वर नगर आंशिक, दामोदर नगर, नया सरदारी खेड़ा, पूरन नगर, सुन्दर नगर, नटखेड़ा, गोविन्द नगर, जय प्रकाश नगर आंशिक, कानपुर रोड पूर्वी पट्टी	उत्तर- नटखेड़ा रोड कानपुर रोड से आजाद नगर तक दक्षिणी भाग दक्षिण- आई.सी.आई.सी.आई. बैंक (नहर चौराहा) वी.आई.पी. रोड स्थित राज चन्द्रा हास्पिटल तक उत्तरी भाग पूर्व- आजाद नगर से सम्पर्क मार्ग होते हुए वी.आई.पी. रोड का पश्चिमी भाग पश्चिम- नटखेड़ा रोड (कानपुर रोड मुख्य मार्ग) से आई.सी.आई. सी.आई. बैंक नहर चौराहा का पूर्वी भाग
22	हजरतगंज-रामतीर्थ	मिर्जापुरवा, नरही, मीराबाई मार्ग, रामतीर्थ मार्ग, राणा प्रताप मार्ग दक्षिणी पट्टी, पार्क रोड की उत्तरी पट्टी, बनारसी बाग, कैलाशा तिवारी मार्ग, साकेत पल्ली, मल्लाहपुर बस्ती, स्टेट गेस्ट हाऊस, अशोक मार्ग, महात्मा गांधी मार्ग की दोनो पट्टी शाहनजफ रोड, लाप्लास, बेलदारी लेन, बी.एन. रोड की उत्तरी पट्टी सप्रू मार्ग, लारेन्स टैरेस, बाजार हजरतगंज, एन.के. हलवासिया रोड की दोनो पट्टी, त्रिलोक नाथ रोड ऊदा बाई प्रतिमा से दाहिनी ओर राणा प्रताप मार्ग से शनि मन्दिर तक, तिलक मार्ग लक्ष्मण मेला स्थल से दाहिनी सिकन्दर बाग चौराहे तक ।	उत्तर- संकल्प वाटिका से अशोक मार्ग से सिकंदरबाग चौराहे से राणा प्रताप मार्ग होते हुए लोहिया पथ तक दाहिनी भाग, दक्षिण- कालीदास चौराहे से पार्क रोड होते हुए हजरतगंज चौराहे से बापू भवन चौराहा से बी.एन. रोड होते हुए डा. सूजा रोड चौराहे तक दाहिना भाग, बी.एन. रोड पर डा. सूजा चौराहे से नॉवेल्टी चौराहे से एन.के. हलवासिया रोड से मकबरा रोड से बाल्मीकी मार्ग से महात्मा गांधी मार्ग से रानी लक्ष्मी बाई मार्ग से परिवर्तन चौराहे से क्लार्क अवध तिराहे तक पूर्व- डी.जी.पी. कार्यालय मोड़ से लोहिया पथ होते हुए कालीदास चौराहे तक पश्चिमी भाग पश्चिम- संकल्प वाटिका से पुराना लक्ष्मण मेला बंधा होते हुए क्लार्क होटल तिराहा तक
23	केसरी खेड़ा	केसरी खेड़ा, गंगा खेड़ा, कनौसी, बलदेव खेड़ा, दौदा खेड़ा, धौंधा खेड़ा, सूर्य नगर, विक्रम नगर, आर.डी.एस.ओ., तेजी खेड़ा	उत्तर- लगड़ा फाटक से हरदोई क्रासिंग तक दक्षिण- नारायणपुरी / हनुमानपुरी क्रासिंग तक



			<p>पूर्व- उत्तरेटिया आलमनगर रेलवे लाईन पर चुन्नू खेड़ा गाँव तक पूर्वी भाग</p> <p>पश्चिम- कनौसी रेलवे क्रासिंग से लगड़ा फाटक तक का पश्चिमी भाग</p>
24	पेपर मिल कालोनी	<p>जुगौली, भीकमपुर, बाल्मीकीनगर, अकबर नगर आंशिक, पेपर मिल कालोनी ब्लॉक ए से लेकर एच तक, नेहरू इन्क्लेव, एल्डिकोग्रीन, सिंचाई कालोनी, शिवाजी नगर, विश्वास खण्ड, बादशाह नगर रेलवे कालोनी से कुकरैल बन्धे तक, बादशाह नगर रेलवे कालोनी, सचिवालय कालोनी</p>	<p>उत्तर- कुकरैल बन्धा से फ़ैजाबाद रोड अकबर नगर का दक्षिणी भाग रेलवे चौराहा निशातगंज तक, रेलवे अस्पताल निशातगंज चौराहा से (बांया भाग) निशातगंज गोमती पुल तक दक्षिणी भाग,</p> <p>दक्षिण- गोमती नदी,</p> <p>पूर्व- लोहिया पथ,</p> <p>पश्चिम- कॉल्विन कालेज निशातगंज वार्ड</p>
25	लालकुआँ	<p>नटखेड़ा, अशोक नगर, हाता रसूल खॉ, गढैया छितवापुर रोड, छितवापुर पजावा, भेड़ी मण्डी, गौतम बुद्ध मार्ग आंशिक, स्टेशन रोड, गुरुगोविन्द सिंह मार्ग (आंशिक), तिलपुरवा, शिवपुरी, गुरुद्वारा रोड की पूर्वी पटरी</p>	<p>उत्तर- राणा प्रताप चौराहे से स्टेशन रोड होते हुए हैदर कैनाल तक</p> <p>दक्षिण- गौतम बुद्ध मार्ग पर हैदर कैनाल से बांस मण्डी चौराहे से नाका चौराहे से अमीनाबाद रोड पर हाता मातादीन होते हुए आर्य समाज मंदिर रोड से होते हुए गौतमबुद्ध मार्ग तक दाहिनी पटरी</p> <p>पूर्व- स्टेशन रोड से हैदर कैनाल होते हुए गौतम बुद्ध मार्ग तक पश्चिमी भाग</p> <p>पश्चिम- राणा प्रताप चौराहे से गुरुगोविन्द सिंह मार्ग से सरोजनी देवी लेन से गली होते हुए गौतम बुद्ध मार्ग तक बांयी पटरी</p>
26	कन्हैया माधवपुर द्वितीय	<p>मलिहाबाद रोड, बेगरिया, फरीदी पुर, माधवपुर अहिरन खेड़ा, रमना, लाला बाग, भूहर, भमरौली दौलतखेड़ा, शाहपुर, ईलमास बाग</p>	<p>उत्तर- हरदोई रोड मिश्रा पूड़ी से बाल चन्द्र संस्थान तक</p> <p>दक्षिण- हरदोई रेलवे लाईन तथा रिंग रोड विधाता होटल से शिवम भट्टा तक</p> <p>पूर्व- मिश्रा पूड़ी से होते हुये</p>

			शिव भट्ठा तक पश्चिम- बाल चन्द्र संस्थान से नाला होते हुये बेबी मार्टिन शाहपुर, भमरौली तक
27	इन्दिरा प्रियदर्शनी	सेक्टर-14, आवास विकास कार्यालय से सेक्टर- 11 तकरोही मोड़ तक का उत्तरी भाग। समता नगर, पण्डितपुरवा, अपूर्व विहार, शिवाजीपुरम, अनमोल रेजीडेन्सी, गणपति इन्कलेव, स्वरूप विहार, वसुन्धरा इन्कलेव, मानस इन्कलेव, विजय विहार, विनय विहार, शिव विहार, जरहरा, सूगामऊ, सूगामऊपुरवा, मानस सिटी, चांदन, मयूर रेजीडेन्सी, कृष्णा विहार, शिवपुरी, मयूर उद्यान, राजीव नगर, रैन्बो सिटी, शीतला विहार, श्रीराम कुंज, बाल विहार, विमलकुंज, अवध विहार, चाणक्यपुरी, नीलविहार	उत्तर- नगर निगम सीमा कुकरैल नाला से जंगल वन विभाग तक व नगर निगम सीमा जरहरा से मजरा मोहम्मदपुर दक्षिणी भाग। दक्षिण- कुकरैल पुल रिंग रोड से स्वर्ण जयन्ती पार्क होते हुए सीमैप व पिकनिक स्पॉट से सेक्टर-14 आवास-विकास राजकीय विद्यालय मार्ग तकरोही मोड़ के उत्तरी भाग। पूर्वी- नगर निगम सीमा मोहम्मदपुर मजरा से पण्डित पुरवा माधवनगर होते हुए लखन मार्केट होते हुए तकरोही बाजार मार्ग के मोड़ के पश्चिमी भाग। पश्चिम- कुकरैल नाला जंगल से दुलासापुर पिकनिक स्पॉट रोड पर सीमैप रोड से वन विभाग की बाउन्ड्री वाल होते हुए जंगल मोड़ (सरस्वती विहार के पास) का पूर्वी भाग।
28	विक्रमादित्य	जियामऊ लामार्टीनियर कालोनी, मार्टिनपुरवा, पिपराघाट, आबादी कब्रिस्तान, सुभम नगर, विक्रमादित्य मार्ग, मिलिंग टोनिया एवेन्यु, विवेकानंद मार्ग, गुलिस्ता कालोनी, गौतम पल्ली, मॉल एवेन्यु, महात्मा गांधी मार्ग, पार्क रोड की दक्षिणी पटरी, राजभवन, राजभवन कालोनी, सरोजनी नायडू मार्ग की पूर्वी पटरी, विन्डसर पैलेस, कैण्ट रोड की उत्तरी पटरी	उत्तर- 1090 चौराहे से गोमती नदी किनारे होते हुए पिपराघाट तक दक्षिण भाग दक्षिण- कैण्ट रोड पुराना किला रेलवे क्रॉसिंग से सरोजनी नायडू मार्ग होते हुए एनेक्सी से प्रतिभा तिराहे से विधानसभा के पीछे की रोड से आर्यन चौराहा होते हुए हजरतगंज चौराहे तक उत्तरी भाग, पूर्व - पिपराघाट से रेलवे लाइन किनारे से कटाई वाला पुल होते हुए कैण्ट रोड क्रॉसिंग तक पश्चिमी भाग, पश्चिम- 1090 चौराहा लोहिया पथ से कालीदास चौराहे से पार्क रोड होते हुए हजरतगंज

			चौराहे तक पूर्वी भाग
29	रामजी लाल-सरदार पटेल नगर	हरिहर प्रसाद नगर आंशिक, राम नगर आंशिक, मंगल खेड़ा, ब्रम्ह नगर, राम प्रसाद खेड़ा, श्रीनगर, समर विहार, चित्रगुप्त नगर, श्याम नगर, बहादुर खेड़ा, श्रृंगार नगर, अमरुदही बाग आंशिक, आलमबाग थाना, एल.डी. कालोनी, रनिंग शेड कालोनी, 40 क्वार्टर्स, शाही मस्जिद, तालकटोरा रोड, कानपुर रोड पश्चिमी पट्टी	उत्तर- आलमबाग थाने से सी. एन.डब्ल्यू. तक दक्षिण- अवध हास्पिटल से कानपुर रेलवे लाईन तक पूर्व- मवैया छत्ते (मुख्य मार्ग) से अवध हास्पिटल (पश्चिमी पट्टरी) पश्चिम- मानक नगर स्टेशन रोड से होते हुए सी.एन.डब्ल्यू. से आलमबाग थाने तक।
30	खरिका द्वितीय	लौंगा खेड़ा, चमरही, पसियाना, भीमटोला, वृन्दावन सेक्टर 5 व 6, बाबू विहार, रमजान नगर, सिचाई भवन कालोनी (आंशिक)	उत्तर- लौंगा खेड़ा दक्षिण- वृन्दावन सेक्टर-6 व रेलवे लाइन पूर्व- नाला इब्राहिमपुर पश्चिम- रायबरेली रोड शनि मंदिर
31	शंकरपुरवा द्वितीय	गायत्री नगर, आदिल नगर, यूनिटी सिटी, कन्हैया नगर, सीमान्त नगर, प्रगति विहार, अहिल्याबाई नगर, वृद्धाश्रम, बजरंग नगर, कल्याणपुर पश्चिम आदि।	उत्तर- बसेरा मोड़ से युनिटी सिटी चौराहा होते हुए कुर्सी रोड पहाड़पुर चौराहा तक बाँयी तरफ का भाग। दक्षिण - रिंग रोड पर टेढ़ीपुलिया से कंचना विहारी मार्ग तक बाँयी तरफ का भाग। पूर्व- कंचना विहारी मार्ग पर रिंग रोड से बसेरा मोड़ तक बाँयी तरफ का भाग। पश्चिम- कुर्सी रोड पर पहाड़पुर चौराहे से टेढ़ीपुलिया तक बाँयी तरफ का भाग।
32	डालीगंज-निरालानगर	सीतापुर ब्रान्च रोड, डालीगंज, नजीरगंज, लाहौरगंज, मुंशीगंज, मुंशीगंज तकिया, मोहसीनगंज, गुड़ियनटोला, मायानगर, लकड़मण्डी, फैजाबाद रोड, रानीगंज, बाबूगंज, छोटा चाँदगंज, फैजाबाद रोड, सराय हसनगंज, कुतुबपुर इरादतनगर, निरालानगर,	उत्तर- रेलवे लाईन दक्षिण- फैजाबाद रोड पूर्व- विवेकानन्द अस्पताल ओवर ब्रिज से आई.टी. चौराहा पश्चिम- कदम रसूल वार्ड

		शंकरनगर, सिन्हा/निराला मार्केट	
33	राम मोहन राय	लोकमान्य तिलक मार्ग, बटलर पैलेस कालोनी, मदन मोहन मालवीय मार्ग, गोखले मार्ग, प्राग नारायण रोड, लाजपत राय मार्ग, वजीर हसन रोड, राम मोहन राय मार्ग, राणा प्रताप मार्ग की दाहिनी पटरी, संकल्प वाटिका से डालीबाग तक।	उत्तर- गोमती नदी का दक्षिणी भाग दक्षिण- राणा प्रताप मार्ग उत्तरी भाग पूर्व- हैदर कैनल पश्चिमी भाग पश्चिम- अशोक मार्ग सिकंदर बाग चौराहा से संकल्प वाटिका तक पूर्वी पटरी
34	चिनहट प्रथम	आनन्द विहार, चिनहट बाजार, बलरामनगर, हरूनी मस्जिद, पासियाना, बुद्ध विहार आंशिक, गुलिस्ता कॉलोनी, एल्डिको कॉलोनी, दुर्गापुरी, यमुना विहार, अशरफ विहार, सतरिख रोड एल्डिको ग्रीनवुड, हंस विहार, आर.के. पुरम एवं चिनहट तिराहे से मल्हौर स्टेशन रोड के बायीं ओर नगर निगम सीमा तक स्थित मोहल्ले विराज खण्ड 4 आंशिक भाग रेलवे कालोनी (निकट भरवारा) हनिमैन होम्योपैथिक हॉस्पिटल, सहारा हॉस्पिटल विनीत खण्ड 1, 2, 3, 4, 5, झलिहनपुरवा, हुसड़िया अम्बेडकर कालोनी सहित	उत्तर- फैजाबाद रोड, चिनहट तिराहे से नगर निगम सीमा तक (हुसड़िया चौराहे से हनिमैन होते हुए सहारा हॉस्पिटल से गेट 1 के दक्षिण दिशा में नगर निगम सीमा तक) दक्षिण- रेलवे लाइन, पूर्व- रामा डिग्री कालेज नगर निगम सीमा तक, पश्चिम- मल्हौर स्टेशन रोड पर चिनहट तिराहे से रेलवे लाइन तक (हुसड़िया चौराहे से दक्षिण की ओर शहीद पथ के समांतर रेलवे क्रॉसिंग तक)
35	गुरु गोविन्द सिंह	सेवा ग्राम कालोनी, चारबाग रेलवे स्टेशन सम्पूर्ण, चर्च कालोनी, आर.पी.एफ. कालोनी, सी.पी.एल. कालोनी, फतेहअली तालाब रेलवे कालोनी, रेलवे साइडिंग हास्पिटल, राजकीय उद्यान, आनन्द नगर, बड़ा बरहा, जिला कारागार आवास, जिला कारागार, पटेल नगर, आदर्श नगर	उत्तर- सेवा ग्राम कालोनी से मवैया तक दक्षिण- टेढ़ीपुलिया से आर्य समाज मन्दिर से होते हुए कैलाशपुरी (पुराना जिला कारागार-इको गार्डन) पूर्व- सेवा ग्राम कालोनी से के.के.सी. छत्ते से चारबाग रेलवे स्टेशन की पीछे से फतेह अली तालाब को आने वाली रोड से कैलाशपुरी चौराहे तक पश्चिम- मवैया से टेढ़ीपुलिया तिराहे तक (पूर्वी भाग)

36	कन्हैया माधवपुर प्रथम	सरदार नगर, बरौरा हुसैन बाडी, कन्हई खेडा मलिहाबाद रोड	उत्तर- बालागंज चौराहे से मिश्रा मिष्ठान भण्डार तक दक्षिण- चोर घाटी पेट्रोल पम्प से शिवम भट्टा तक पूर्व- बालागंज चौराहे से चोर घाटी पेट्रोल पम्प कैम्पवेल रोड पश्चिम- मिश्रा पूड़ी होते हुये शिवम भट्टा तक
37	विद्यावती द्वितीय	सेक्टर डी-1, सेक्टर जी, मदारी खेडा व बिरहाना खेडा	उत्तर- पावर हाउस चौराहा दक्षिण- पराग रोड शनि मंदिर पूर्व- डा. राम मनोहर लोहिया विधि संस्थान पश्चिम- हिन्दनगर कालोनी व सेक्टर-सी (हिन्दनगर वार्ड)
38	ओम नगर	ओम नगर, पुराना सरदारी खेडा, कोरियाना, भिलावां, शक्ति नगर, ऋषि नगर, मधुबन नगर, आजाद नगर, हसनापुर, साकेतपुरी, जय प्रकाश नगर	उत्तर : सुजानपुरा जनता गर्ल्स इण्टर कालेज दक्षिणी भाग दक्षिण : नटखेडा रोड असगर अली के घर तक जय माता नर्सिंग होम तक पूर्व : जनता गर्ल्स कालेज से जयमाता नर्सिंग होम पश्चिम : नटखेडा रोड कानपुर रोड से सुजानपुरा रोड तक
39	महाकवि जय शंकर प्रसाद	इन्द्रानगरी, शिवाला का पुरवा, सेक्टर सी, सेक्टर डी, सेक्टर के, सेक्टर पी, सेक्टर क्यू, सेक्टर-सी.एस., सेक्टर डी. एस., सेक्टर एल.के.एस, अहिबरनपुर-प्रथम, सीतापुर रोड रेलवे लाइन के मध्य, उस्मानपुर गांव, पुरनिया गांव	उत्तर- सेक्टर-ए सीतापुर रोड योजना (भारतेन्दु हरिश्चन्द्र वार्ड) दक्षिण- रेलवे लाईन पूर्व- डिवाइडर रोड पश्चिम- सीतापुर रोड
40	कॉल्विन कॉलेज-निशातगंज	निशातगंज गली नं.-1 से 6, पुराना हैदराबाद, विश्वविद्यालय मार्ग, पुरानाबादशाह नगर, बीरबल साहनी रोड, बाल्दा रोड कालोनी, राय बिहारी लाल रोड, न्यू हैदराबाद, रिजर्व पुलिस लाइन, बाल्दा कालोनी	उत्तर- आई.टी. चौराहे से निशातगंज चौराहे तक दक्षिण- गोमती नदी, पूर्व- पेपर मिल कालोनी वार्ड पश्चिम- लखनऊ विश्वविद्यालय मार्ग निशातगंज हनुमान सेतु मंदिर से आई.टी. चौराहे तक,
41	रानी लक्ष्मी बाई	नया गाँव पश्चिम, कैसर बाग, पुराना नजीराबाद, मिश्र बन्धु	उत्तर- क्लार्क अवध होटल से नदी के किनारे होते हुए शहीद

		<p>रोड, नजीराबाद, श्यामा प्रसाद मुखर्जी रोड, बाजार झाऊलाल, ख्यालीगंज, राजा नवाब अली रोड, कचहरी रोड, आर.के. टण्डन रोड, चकबस्त रोड, गौतम बुद्ध मार्ग (आंशिक), अमीनाबाद पार्क, श्रीराम रोड (आंशिक उत्तरी पटरी), बी.एन. वर्मा रोड, पीर जलील (आंशिक), जंगलीगंज, नाला फतेहगंज, बतासे वाली गली, मुमताज मार्केट, प्रताप मार्केट, जूते वाली गली, झण्डेवाला पार्क।</p>	<p>स्मारक तिराहे तक दक्षिण भाग, दक्षिण— गौतम बुद्ध मार्ग पर श्रीराम तिराहे से अमीनाबाद रोड से फतेहगंज गल्ला मण्डी रोड तिराहे से होते हुए अमानीगंज चौराहे तक, पूर्व— क्लार्क होटल तिराहे से परिवर्तन चौक बारादरी होते हुए कैसरबाग चौराहे से गौतमबुद्ध मार्ग होते हुए श्रीराम तिराहे तक पश्चिम पटरी पश्चिम— महात्मा गांधी मार्ग गांधी भवन से पुराना कानपुर रोड से कैसरबाग बस अड्डा पीर जलील आंशिक, बी.एन. वर्मा रोड सेंट्रल होटल से गंगा प्रसाद रोड नियामतउल्ला रोड होते हुए अमानीगंज चौराहे तक पूर्वी पटरी</p>
42	फैजुल्लागंज द्वितीय	<p>गाजीपुर बलराम, दाउद नगर, गौरभीठ, रहीम नगर डिडौली, फैजुल्लागंज, यशनगर, अम्बर बिहार, जुगल बिहार, नया पुरवा, से.-सी, श्याम विहार, सन्त कबीर नगर, दिलकश प्लाजा, दिलकश बिहार, प्रगति बिहार</p>	<p>उत्तर – डिवाइडर रोड, डुडौली रोड दक्षिण – गोमती नदी पूर्व – बंधा रोड, पश्चिम – दाउद नगर,</p>
43	जे.सी. बोस	<p>घसियारी मण्डी, जम्बूर खाना, कैण्ट रोड (आंशिक), फोर साउथ रोड, रकाबगंज जदीद, किंवटन रोड, चौलखी, चाइना बाजार, बाला कदर रोड जे. सी. बोस रोड, बागमुन्नू बी. एन. रोड की दक्षिणी पटरी, मकबरा रोड, बाल्मिकी रोड</p>	<p>उत्तर— परिवर्तन चौक रानी लक्ष्मी बाई मार्ग से प्रेस क्लब होते हुए बाल्मिकी तिराहे से मकबरा रोड होते हुए एन..के. हलवासिया रोड नवेल्टी चौराहे होते हुए बी.एन. रोड पर डा. सूजा चौराहे से विधान सभा मार्ग तक दाहिना भाग दक्षिण – कैन्ट रोड चौराहे से कैन्ट रोड पर चोर वाली गली होते हुए डा. सूजा रोड से ओडियन चौराहे से नृपेन्द्र सान्याल रोड से मोती लाल बोस रोड होते हुए गौतमबुद्ध मार्ग तक दाहिनी पटरी, पूर्व— बापू भवन चौराहे से</p>

			बर्लिंगटन चौराहे तक विधानसभा मार्ग का पश्चिमी भाग, पश्चिम- मोती लाल बोस रोड तिराहे से गौतमबुद्ध मार्ग से कैसरबाग चौराहे से बारादरी चौराहा होते हुए रानी लक्ष्मी बाई मार्ग तक पूर्वी भाग
44	तिलक नगर-कुण्डरी रकाबगंज	वॉटर वर्क्स रोड (आंशिक), राम नगर, खजुहा, तिलक नगर, इन्द्राणी नगर, कदीम, नादान महल रोड (आंशिक), बाग लाल जी, कन्डहा टिकैतगंज, ईटकी मोहल्ला, नवाबगंज (आंशिक), कुण्डरी रकाबगंज (आंशिक), पसियाना, शास्त्री नगर, कुण्डरी कालोनी, रकाबगंज कदीम (आंशिक)	उत्तर- रकाबगंज चौराहे से पब्लिक लॉण्ड्री के सामने तक दक्षिण- ऐशबाग रोड पर राम लीला मैदान से फलाई ओवर रेलवे लाईन तक पूर्व- सिटी स्टेशन ऐशबाग रेलवे लाईन बिरहाना रेलवे क्रासिंग से ऐशबाग फलाई ओवर तक पश्चिम- रामलीला ग्राउंड से वॉटर वर्क्स रोड ठग्गू मिष्ठान उत्तरी पट्टी होते हुए रामनगर रोड उत्तरी भाग से संत सुदर्शन पुरी भ.सं. 268/75 मास्टर कन्हैया लाल रोड होते हुए कन्डहा टिकैतगंज होते हुए बाबू लाल चौराहे तक दक्षिणी पट्टी होते हुए पब्लिक लाण्ड्री के सामने नादान महल रोड
45	रफी अहमद किदवई नगर	डिगडिगा, गकड़रियन पुरवा, ग्वारी, सृजन विहार कालोनी, विशाल खण्ड, विपिन खण्ड, विपुल खण्ड, विकास खण्ड	उत्तर- राजीव गाँधी प्रथम वार्ड व लोहिया पथ, दक्षिण- रेलवे लाइन, पूर्व- राजीव गाँधी द्वितीय वार्ड पश्चिम- गोमती नदी (समतामूलक चौराहे से भागीदारी भवन तक)
46	मोती लाल नेहरू-चन्द्रभानु गुप्त नगर	मोती नगर, आर्य नगर, नेहरू नगर, अमिर नगर, मवैया, ऐशबाग रोड, कायम खेड़ा, निवाज खेड़ा, मुन्ने लाल धर्मशाला रोड, लोकमान्य गंज, रेलवे मल्टीस्टोरी पे एण्ड कैश कालोनी, चन्द्र भानु गुप्त नगर (पानदरीबा), सुभाष मार्ग हैदर कैनाल से चारबाग तक रोड के दोनों पट्टी, जी.	उत्तर - बांसमण्डी चौराहे से नाका गुरुद्वारे होते हुए रेलवे क्रासिंग ऐशबाग पुल तक दक्षिण - कमर्शियल मोटर से मवैया छत्ते तक पूर्व - बांसमण्डी चौराहे से चारबाग मैट्रो पट्टी पश्चिमी भाग पश्चिम - ऐशबाग पुल रेलवे क्रासिंग से मवैया रेलवे लाईन

		आर.पी. कालोनी, दुर्गापुरी, ब्लन्ट स्कवायर, आंशिक मवैया, गुडसेड कालोनी, गौतम बुद्ध मार्ग (आंशिक), विजय नगर, नाका हिण्डोला, गुरु द्वारा रोड आंशिक	मवैया छत्ते तक
47	चित्रगुप्त नगर	जाफर खेड़ा, भोला खेड़ा, इन्द्रपुरी, इन्द्रलोक, बजरंग नगर, तिवारी पुरम, प्रताप नगर, शिवम नगर, सुभाष नगर, विजय नगर, आशुतोष नगर, विनय नगर, कृष्णा नगर, सिन्धु नगर	उत्तर : शारदा नहर दक्षिणी भाग दक्षिण : विष्णुलोक कालोनी से हनुमान पुरी क्रासिंग तक उत्तरी भाग पूर्व : विष्णुलोक कालोनी मोड से बारा बिरवा अवध हास्पिटल तक पश्चिमी भाग पश्चिम : कानपुर रोड कनौसी रेलवे क्रासिंग से हनुमान पुरी रेलवे क्रासिंग तक पूर्वी भाग
48	बाबू कुंज बिहारी लाल	सुजानपुरा, अहमदपुर, छोटा बरहा, पवनपुरी, अर्जुन नगर	उत्तर : रेलवे कालोनी छोटा बरहा पी.आर.डी. ग्राउण्ड की बाउण्ड्री तक दक्षिणी भाग दक्षिण : जनता गर्ल्स कालेज से मजार तक उत्तरी भाग पूर्व- मजार से पी.आर.डी. ग्राउण्ड तक पश्चिमी भाग पश्चिम- पुराना वी.आई.पी. रोड पूर्वी भाग
49	चिनहट द्वितीय	विभूति खण्ड आंशिक, गुलाम हुसैन पुरवा, रिसहा नया गांव, विजयी पुर, पासी पुरवा, ओमैक्स एल्डिको पार्शनाथ पुलमेरिया अपार्टमेंट विशेष खण्ड 1, 2, 3, 4 विभव खण्ड 1, 2, 3, 4 विजयंत खण्ड 1, 2, 3, 4 नरदा पुरवा, वास्तु खण्ड 1, 2, 3 कठौता पुरवा गांव, तख्वा गांव, भरवारा गांव, विराज खण्ड 1, 2, 3, 4, 5 विनम्र खण्ड 1, 2, 3 विकल्प खण्ड 1, 2, 3	उत्तर- रेलवे लाइन, दक्षिण- फैजाबाद रोड पर चिनहट तिराहे से पश्चिम की ओर राष्ट्रीय महिला पॉलिटैक्निक के सामने लोहिया हॉस्पिटल मोड तक, पूर्व- मल्हौर स्टेशन रोड, पश्चिम- गोमती नगर वार्ड,
50	खरिका प्रथम	सुभानी खेड़ा, मोहारी बाग, घोसियाना, नाई टोला, बंगाली टोला, ब्राह्मण टोला,	उत्तर- कैंट क्षेत्र दक्षिण- वृंदावन कालोनी सेक्टर-5



		नेपालगंज, गोपाल नगर, रथीन्द्रनगर, गांधीनगर, नटखेड़ा, बल्देव विहार एवं कुम्हार मण्डी	पूर्व- खरिका द्वितीय वार्ड पश्चिम- तेलीबाग मार्केट
51	अयोध्यादास द्वितीय	खदरा (आंशिक), रूपपुर खदरा- 4 व 5, रूपपुर खदरा सेक्टर-3 (आंशिक), लोनी कटरा, से-डी पार्क व्यू एपार्टमेन्ट सीतापुर रोड, त्रिवेणीनगर-3, शिवलोक कालोनी, अलीनगर, आजाद नगर	उत्तर - बंधा रोड, दक्षिण - दीनदयाल नगर पूर्व - 60 फिटा रोड, पश्चिम - बंधा रोड,
52	इस्माइलगंज प्रथम	सेक्टर-9,10, इंसाफ नगर, पानी गांव, एहसान नगर, पटेल नगर, लोहिया विहार, रघुराज नगर, राजीव नगर, राजवीर नगर, हरिहर नगर, अवध विहार।	उत्तर- सन्तपुरम से अवध विहार पानी गांव तक दक्षिणी भाग। दक्षिण-सेक्टर-9-12 मुख्य मार्ग सेक्टर-9 कोने ईश्वरधाम मन्दिर मुख्य मार्ग से पटेल नगर तक उत्तरी भाग। पूर्व- पटेल नगर से सन्तपुरम तक पश्चिमी भाग। पश्चिम-सेक्टर-10, सेक्टर-14 मुख्य मार्ग सेक्टर-10 कोने से सेक्टर-9 ईश्वरधाम मन्दिर मुख्य मार्ग तक पूर्वी भाग।
53	इस्माइलगंज द्वितीय	मंगलपुरी, इस्माइलगंज गांव, सुरेन्द्र नगर, उर्मिलापुरी, मुलायम नगर, प्रीत नगर, कमता, शिवपुरी, शंकरपुरी, गोविन्द विहार, गुलजार कॉलोनी, गहमर कुन्ज, मटियारी आंशिक, कृष्णा कॉलोनी, रूकमणि विहार, सन सिटी, पंचवटी, अजय नगर, विमल नगर, कमला नेहरू नगर, सन्तपुरम आंशिक, आदर्शनगर आंशिक, हिम सिटी आंशिक	उत्तर- संतपुरम से श्मशान घाट मोड तक दक्षिण- सुषमा अस्पताल, फैजाबाद रोड के बगल से देवा रोड यश प्रापटी तक उत्तरी भाग पूर्व- देवा रोड यश प्रापटी से श्मशान घाट मोड पश्चिमी भाग पश्चिम- सुषमा हास्पिटल के बगल शालीमार गार्डन होते हुए सन्तपुरम तक
54	फैजुल्लागंज प्रथम	शंकरपुर गांव, शेरवानी नगर, सेमरागौडी, खदरी, अजीज नगर, इन्द्रपुरी, श्रीनगर, मोहिबुल्लापुर, भरत नगर (आंशिक)	उत्तर : आई.आई.एम. रोड, दक्षिण : मडियांव थाना से श्रीनगर रोड दांयी पट्टी पूर्व : सीतापुर रोड रेलवे लाइन पश्चिम : साई सिटी

55	बाबू बनारसीदास	हाता गनी खां, उदयगंज पार्क, शतुर खाना, छितवापुर भुय्यन, के.के.सी./के.के.वी कालोनी, सुभम नगर, पुराना किला, हैदर कैनाल, के.के.सी. के बगल नाला किनारा, सिंचाई भवन के बगल का नाला, कैनाल कालोनी, सिंचाई भवन हैदर कैनाल, शिव मन्दिर से नाले का किनारा, गढ़ैया जौहर मेहतर, बाग आइना बीबी, हाता ख्वाजा गौहर, तिलपुरवा, ए. पी. सेन रोड, गौतम बुद्ध मार्ग (आंशिक) की उत्तरी पटरी।	उत्तर – पुराना किला क्रासिंग से कैन्ट रोड होते हुए उदयगंज चौराहे से माता सुग्गा देवी मार्ग से बाग आइना बीबी बाग से राम मंदिर लेन से तार वाली गली होते हुए विधानसभा मार्ग तक दक्षिणी भाग, दक्षिण– चारबाग तिराहे से ए.पी. सेन रोड तक गौतम बुद्ध मार्ग का उत्तरी भाग, पूर्व– कैन्ट रोड पुराना किला क्रासिंग से रेलवे लाइन किनारे होते हुए छत्ता पुल से दीन दयाल उपाध्याय तिराहे से स्टेशन रोड से चारबाग तिराहे पर गुप्ता पेट्रोल पम्प तक पश्चिमी भाग पश्चिम– गौतमबुद्ध मार्ग ए.पी. सेन रोड होते हुए स्टेशन रोड तक दोनो पटरी एवं स्टेशन रोड से राणा प्रताप चौराहे की मस्जिद के मुख्य मार्ग से पीछे का पूर्वी भाग
56	विद्यावती प्रथम	सेक्टर–के, सेक्टर–के–1, सेक्टर–एफ, सेक्टर–एफ–विस्तार, सेक्टर–ई, बंगली, किला मोहम्मदी, सेक्टर–एम व एम–1	उत्तर– खजाना मार्केट, मिर्चीकोला दक्षिण– रेलवे लाइन पूर्व– स्मृति प्लाजा किला रोड पश्चिम– डा. राम मनोहर लोहिया विधि संस्थान व कानपुर रोड
57	बाबू जगजीवनराम	सेक्टर–25, 21, 19, 16, 17 सरस्वती विहार, सेक्टर–14 आंशिक सेक्टर–11 आंशिक, शंकरपुरी, नरायण नगर, वैष्णो विहार।	उत्तर– 14/15 से सरस्वती विहार वन निगम तक दक्षिणी भाग। दक्षिण– रिंग रोड, स्मृति उपवन सेक्टर–25 से मुंशीपुलिया तक उत्तरी भाग। पूर्व– पिकनिक स्पॉट रोड, मुन्शीपुलिया चौराहा से माही मेडिकल, परिजात गेस्ट हाउस शंकरपुरी पश्चिमी भाग। पश्चिम– वन निगम से स्मृति उपवन सेक्टर–25 रिंग रोड तक पूर्वी भाग।

58	जानकीपुरम द्वितीय	सेक्टर- जी जानकीपुरम, सेक्टर-एच जानकीपुरम, सेक्टर-जे जानकीपुरम, सिकन्दरपुर, पहाड़पुर, गुड़ियनपुरवा, छुईयापुरवा, सहारा स्टेट, जानकीपुरम गार्डन, सेक्टर-आई जानकीपुरम आंशिक	उत्तर- सेक्टर-जे नहर रोड दक्षिण- रिंग रोड पूर्व- कुर्सी रोड पश्चिम- सेक्टर-एफ एवं सहारा स्टेट बाउंड्री
59	लाला लाजपत राय	अलीगंज योजना सेक्टर-एन तथा रिंग रोड के दक्षिण सीतापुर रोड योजना का भाग, बटहा, तिवारी नगर, प्रताप नगर, आकिलपुर, सबौली, ततारपुर सेक्टर सेक्टर-एम के पास, नन्दूपुर सेक्टर-सी के पास	उत्तर : रिंग रोड दक्षिण : मामा चौराहा से केन्द्रीय विद्यालय अलीगंज को जाने वाला मार्ग पूर्व : कुर्सी रोड पश्चिम : बेलीगारद रिंग रोड
60	गीतापल्ली	पकरी, हसनापुर आंशिक, मुस्लिम नगर, विशेश्वर नगर आंशिक, गीतापल्ली, कृष्णापल्ली, सैनिक नगर	उत्तर : हसनापुर तिराहे से जिला कारागार (इको गार्डन) बाउण्ड्री तक दक्षिणी भाग दक्षिण : पकरी पुल से वी.आई. पी. मार्ग मजार तक पूर्व : कृष्णा पल्ली मार्ग मजार तक पश्चिमी भाग पश्चिम : लोक भारती स्कूल हसनापुर तिराहे तक पूर्वी भाग
61	गोमती नगर	लक्ष्मणपुरी, रोहतास इन्क्लेव, रवीन्द्रपल्ली, हरिनगर, संजयगांधी पुरम, कसैला, मारूतिपुरम, नरायननगर, फैजाबाद रोड, एच.ए.एल. कालोनी विभूति खण्ड का आशिक भाग, कैलाश कुंज	उत्तर- लोहिया हास्पिटल मोड़ से फैजाबाद रोड पर पालिटेक्निक चौराहा होते हुए पश्चिमी की ओर कुकरैल बन्धे तक का समस्त दक्षिणी भाग, दक्षिण- शहीद पथ से एच.ए. एल. व जुगौली रेलवे लाइन से कुकरैल बंधे तक सम्पूर्ण उत्तरी भाग पूर्व- फैजाबाद रोड पर लोहिया अस्पताल मोड़ से रोडवेज वर्कशॉप चौराहा होते हुए शहीद पथ तक पश्चिमी व दक्षिणी पश्चिमी भाग, पश्चिम- कुकरैल बन्धे से रेलवे लाइन तक का पूर्वी भाग,
62	मनकामेश्वर मंदिर	बरौलिया, कबाड़ियनपुरवा, अम्बेडकरनगर, नेहरू नगर,	उत्तर- फैजाबाद रोड दक्षिण- गोमती नदी

		टैगोर मार्ग, जोशी टोला, मुकारिम नगर, कुतुबपुर, फैजाबादरोड, बाबा की बगिया, पशु पालन व मत्स्य विभाग कालोनी, विश्वविद्यालय परिसर व हसनगंज	पूर्व- यूनिवर्सिटी रोड पश्चिम- फैजाबाद रोड
63	शंकरपुरवा तृतीय	विकास नगर सेक्टर-7, 8, 9, कमला नेहरू नगर, शादाब कॉलोनी, खुरम नगर, पंतनगर, श्याम विहार, विकासनगर सेक्टर-10, 11, 12, 13, 14 विकास बाग, शिव विहार कॉलोनी	उत्तर- रिंग रोड कुर्सी रोड से खुरम नगर चौराहा कुकरैल पुल तक रिंग रोड का दक्षिणी भाग। दक्षिण- रिंग रोड से करियर कॉन्वेंट होते हुए एच.वी. पब्लिक स्कूल के सामने तक। पूर्व- कुकरैल नाला पुल से इन्द्रप्रस्थ नगर से शादाब कॉलोनी नाला के किनारे होते हुए सेक्टर-9 सगरा नाले तक। पश्चिम- सगरा नाला सेक्टर-9 से एच.वी. पब्लिक स्कूल तक।
64	विद्यावती तृतीय	सेक्टर-आई, सेक्टर-जे, सेक्टर-एच, संगम विहार, सेक्टर-जी, छोटी पकरी, सिंचाई कालोनी आंशिक,	उत्तर- शारदा कैनल दक्षिण- नाबार्ड रोड पूर्व- बिजनौर रोड-बंगला बाजार पुलिस चौकी पश्चिम- लोकबन्धु अस्पताल रोड
65	भारतेन्दु हरिश्चन्द्र	सेक्टर-ए, बी, ई, सीतापुर रोड योजना, बेलीगारद, पलटन छावनी व कटरा, सेक्टर-जे अलीगंज, सेक्टर-आई अलीगंज, सेक्टर-ओ व उस्मान एन्क्लेव	उत्तर : रिंग रोड दक्षिण : सेक्टर-क्यू व अलीगंज सेक्टर-एच पूर्व : बेलीगारद रोड पश्चिम : रेलवे लाईन
66	महात्मा गाँधी	बरफखाना, अड़गड़ा हुसैनगंज, खानदारीपुरवा, विधान सभा मार्ग, मेजर बैंक रोड, कबीर मार्ग, मुरली नगर जय नारायन रोड, सरोजनी नायडू मार्ग पश्चिमी पटरी, महात्मा गांधी मार्ग (आंशिक), कुर्मीटोला, हुसैनगंज, बढिया मोहाल।	उत्तर- हजरतगंज चौराहे से आर्यन चौराहे तक महात्मा गाँधी मार्ग तक दक्षिण पट्टी, दक्षिण- सिंचाई भवन तिराहे से कैन्ट रोड से माता सुग्गा देवी मार्ग से बाग आईना बीबी पार्क से राम मंदिर लेन से तार वाली गली होते हुए महात्मा गाँधी मार्ग तक की दाहिनी पटरी पूर्व- आर्यन चौराहे से विधानसभा के पीछे से एनेक्सी तिराहे से सरोजनी नायडू मार्ग

			होते हुए कैंन्ट रोड तक की पश्चिमी पटरी, पश्चिम- हजरतगंज चौराहे से राणा प्रताप चौराहे मस्जिद तक पूर्वी पटरी
67	महानगर	अकबर नगर, चर्च रोड, दर्शनगंज, दयाल फोर्ड, विष्णुपुरी, देवलोक, इन्द्रप्रस्थ नगर, महानगर सेक्टर-बी, जनप्रिया कॉम्प्लेक्स, रहीमनगर, अम्बाही का पुरवा, गोल मार्केट, पी.डब्ल्यू.डी. क्वार्टर	उत्तर- शंकरपुरवा वार्ड दक्षिण- फैजाबाद रोड पूर्व- कुकरैल पश्चिम- विवेकानन्दपुरी वार्ड
68	मैथलीशरण गुप्त	सम संख्या-ए ब्लॉक इन्दिरा नगर, विषम संख्या-बी. ब्लॉक इन्दिरा नगर, सम संख्या-बी-ब्लॉक 1424 तक, विषम संख्या सी. ब्लॉक व सी-1518 से सी-1377 से होते हुए पॉलीटेक्निक चौराहा से अरावली मार्ग स्थित सी-2 व 72 होते हुए सी-1518 के अंतर्गत पूरा भाग, गाजीपुर गांव, बस्तौली गांव, आम्रपाली मार्केट ।	उत्तर- आम्रपाली चौराहा स्थित हनुमान मंदिर व मकान बी-2113 व 2043 तथा म.नं. बी-2035 यमुना मार्ग बी-ब्लॉक चौराहा से कलेवा तक दक्षिणी भाग दक्षिण- फैजाबाद रोड नीलगिरी रोड से पॉलीटेक्निक चौराहा तक उत्तरी भाग । पूर्व- पॉलीटेक्निक चौराहे से रिंग रोड होते हुए कलेवा तिराहे तक का पश्चिमी भाग पश्चिम- नीलगिरी मार्ग फैजाबाद रोड से आम्रपाली चौराहा स्थित श्री हनुमान मंदिर तक पूर्वी भाग
69	राजीव गाँधी प्रथम	उजरियांव, लोधपुरवा, चमरही, बेलहा आंशिक, विजय खण्ड, विनय खण्ड-1, विनय खण्ड-3 का आंशिक भाग, विवेक खण्ड, विराट खण्ड, नगर निगम कार्यालय जोन-4 एवं विनीत खण्ड-6	उत्तर- रेलवे लाइन, दक्षिण- पत्रकारपुर रोड पर कै. मनोज पाण्डेय चौराहा से मलिक टिम्बर चौराहे तक एवं हुसड़िया चौराहे से हनीमैन चौराहा तक, पूर्व- चिनहट द्वितीय वार्ड, पश्चिम- लोहिया पार्क
70	कुंवर ज्योति प्रसाद	राजाजीपुरम आंशिक एफ ब्लॉक, आंशिक ई ब्लॉक, आंशिक आलम नगर, मेंहदी खेड़ा, मल्टीस्टोरी, हरिजन बस्ती, लाल मस्जिद, आलमनगर थड़ी आदि का	उत्तर- टैम्पो स्टैण्ड इलाहाबाद बैंक से पाल तिराहे तक दक्षिण- आलमनगर क्रासिंग से रेलवे लाइन का उत्तरी भाग सब्जी मण्डी रोड तक पूर्व- हैदर कैनल सब्जी मण्डी

		भाग	रोड से नया टैम्पो स्टैण्ड इलाहाबाद बैंक तक पश्चिम- पाल तिराहे से आलमनगर क्रासिंग तक पूर्वी भाग
71	लेबर कालोनी	नन्दा खेड़ा लेबर कालोनी (टिकैतराय), राजाजीपुरम सी ब्लाक (नया), दरियापुर कालोनी, बाला जी मन्दिर से राजाजीपुरम कम्युनिटी सेन्टर तक उत्तरी भाग	उत्तर- बुलाकी अड्डे हरिओम मेडिकल स्टोर से कोठारी बन्धु तिराहे तक दक्षिणी पट्टी दक्षिण- बाला जी मन्दिर से श्री बुटीक के सामने से जाने वाली सड़क से नाला कम्युनिटी सेन्टर तक उत्तरी भाग पूर्व- बालाजी मन्दिर से हरिओम मेडिकल स्टोर बुलाकी अड्डा तिराहे तक पश्चिम- राजाजीपुरम कम्युनिटी सेन्टर से कोठारी बन्धु तिराहे तक
72	त्रिवेणी नगर	पतौरागंज, त्रिवेणीनगर-1, त्रिवेणीनगर-2, त्रिवेणीनगर-3, अहिबरनपुर-2, ब्रह्मनगर,	उत्तर- नवीन गल्ला मण्डी दक्षिण- पतौरागंज रोड पूर्व- सीतापुर रोड पश्चिम- साठफीट रोड
73	फैजुल्लागंज तृतीय	श्रीनगर, मोहिबुल्लापुर, सत्य लोक कालोनी, भरतनगर, इन्द्रलगंज, नायक नगर, प्रियदर्शनी कालोनी से. बी., अग्रसेन नगर, केशव नगर, संस्कृतनगरम्, स्नेही नगर	उत्तर- मडियांव थाना से श्रीनगर रोड दक्षिण- डिवाईडर रोड पूर्व- सीतापुर रोड रेलवे लाइन पश्चिम- एल.डी.ए. नाला
74	हरदीन राय नगर	ई-ब्लाक सेक्टर-11, सी-ब्लाक सेक्टर-12 व 6 आंशिक, ई-ब्लाक टैम्पो स्टैण्ड, पत्थर कटा मस्जिद, आंशिक रुकुन्दीपुर, चमारन का पुरवा, आंशिक ई-ब्लाक, आंशिक सी ब्लाक, बावली चौकी से पाल तिराहे तक सड़क का पूर्वी भाग, सेक्टर-एफ/11, पं. दीनदयाल डिग्री कालेज व आसपास धनिया मेहरी पुल का पूर्वी भाग	उत्तर- बावली चौकी तिराहे से कोठारी बन्धु तिराहे तक दक्षिणी पट्टी दक्षिण- पुराना टैम्पो स्टैण्ड ई-2672 से सेन्ट जेम्स मिशन स्कूल के सामने नाले की पुलिया तक पूर्व- गोल चौराहा टेलीफोन एक्सचेंज कालोनी से कोठारी बन्धु तिराहे तक पश्चिमी पट्टी पश्चिम- पुराना टैम्पो स्टैण्ड ई-2672 से नये टैम्पो स्टैण्ड से पाल तिराहे से धनिया मेहरी पुल होते हुए बावली पुलिस चौकी

			तिराहे तक पूर्वी पटरी
75	फैजुल्लागंज चतुर्थ	नौबस्ता, रहीम नगर डिडौली, प्रीति नगर डिडौली, भरत नगर, केशवनगर, फैजुल्लागंज	उत्तर- मुर्गी फार्म रोड, दक्षिण- डुडौली रोड, पूर्व- एल.डी.ए. नाला, पश्चिम- ककौली गाँव,
76	न्यू हैदरगंज प्रथम	बीबीगंज, लकड़मण्डी, रिफा कालोनी, न्यू हैदरगंज प्रथम, असिया मऊ, हज्जी टोला, किशोरगंज, अमन बिहार	उत्तर- बीबीगंज, लकड़मण्डी किशोरगंज होते हुये चोरघाटी पेट्रोल पम्प हैदरगंज पुलिया रोड दोनो पट्टी तक दक्षिण- बड़ी पकड़ी समराही रोड तम्बाकू फैक्ट्री कैम्पवेल रोड रिफा कालोनी हज्जी टोला से मल्लपुर पानी की टंकी दायी ओर पूर्व- बड़ी पकड़ी नाले वाली मस्जिद से किशोर गंज लकड़मण्डी बीबीगंज चिकमण्डी तक पश्चिम- मल्लपुर पानी की टंकी से हैदरगंज पुलिया होते हुये शिवम भट्ठा तक
77	लोहिया नगर	विकास नगर सेक्टर-1 से 6 तक एवं 9 आंशिक नाले का पश्चिमी भाग, कन्हई लाल का पुरवा, महेश नगर।	उत्तर- कुर्सी रोड 18 मीटर डिवाइडर रोड तक दक्षिणी भाग दक्षिण- मामा लाइम रोड नाले तक सेक्टर-7 तक उत्तरी भाग। पूर्व- समरा नाला, सेक्टर-7 व 8 सीमा पश्चिमी भाग। पश्चिम- कुर्सी रोड सेक्टर-1 का कोना तक पूर्वी भाग।
78	गोलागंज	पीर जलील (आंशिक), पुल झाऊलाल, हाता फकीर मोहम्मद कच्चा/पक्का, गोलागंज, तकिया आजम बेग, पुराना कानपुर रोड, जगत नारायण रोड, रीवर बैंक कालोनी,	उत्तर- महात्मा गाँधी मार्ग सूरजकुंड पार्क से गाँधी भवन तिराहा तक दक्षिण- आदित्य भवन से चिकमण्डी रोड तक गंगा प्रसाद रोड के पीछे का भाग का उत्तरी पटरी पूर्व- महात्मा गाँधी मार्ग से गाँधी भवन, बलरामपुर अस्पताल से कैसरबाग बस अड्डा चौराहा होते हुए आदित्य भवन तक पश्चिमी भाग

			पश्चिम- सूरज कुंड पार्क से नवीउल्लाह रोड से रिफा-ए-आम क्लब होते हुए क्रिश्चियन कालेज चौराहे से लक्ष्मण प्रसाद रोड से नुरुल इस्लाम स्कूल होते हुए गंगा प्रसाद रोड तक दाहिनी पटरी
79	मल्लाही टोला प्रथम	मलिहाबाद रोड तहसीनगंज चौराहे से बालागंज चौराहे तक, जनरैलगंज, राधाग्राम आंशिक, मिश्री बाग, मल्लाहीटोला, लोध पुरवा, नगरिया कल्याण पुरी,	उत्तर- हरिनगर से पम्पिंग स्टेशन तक, दक्षिण- हरदोई रोड घास मण्डी तिराहे से बालागंज चौराहे तक दोनो पट्टी, पूर्व- गिरधारी लाल माथुर रोड वाटर वर्क्स रोड तक बांयी तरफ पश्चिम- जल निगम रोड रेलवे कालोनी छोड़कर डूडा कालोनी बन्धा तक
80	कदम रसूल	तिलक विहार, इरादत नगर, शिया कालेज, कदम रसूल, पुरानी बांस मण्डी, रेती, झबझाली टोला, बाग शाह जी, कर्बला नसीरुद्दीन भिस्ती टोला, नई बस्ती, मोहन मीकिन, मशालची टोला, भाण्डू टोला, अशफाकउल्लाह नगर	उत्तर- सीतापुर रोड दक्षिण- गोमती नदी पूर्व- रेलवे लाइन पश्चिम- सीतापुर रोड
81	राजाजीपुरम	राजाजीपुरम-ए, बी, सी व डी ब्लाक, लाइन खेड़ा, ई ब्लाक आंशिक भाग, सी ब्लाक आंशिक भाग, हरदीन राय सब्जी मण्डी रोड का आंशिक भाग एवं सपना कालोनी आंशिक, सी ब्लाक का आंशिक भाग	उत्तर- भ.सं.-1906/3 से रूपम टेलर्स से मिनी स्टेडियम पूर्वी पट्टी से मिनी स्टेडियम के पीछे नाले से सेन्ट जेम्स मिशन स्कूल पुलिया तक नाले पश्चिमी पट्टी तिकोना भाग सेन्ट जेम्स स्कूल मिशन स्कूल से राजाजी पुरम पोस्ट आफिस तक रोड का दक्षिणी भाग दक्षिण-रानी लक्ष्मी बाई तिराहे से हरदोई फाटक क्रासिंग नगर निगम पुरानी चुंगी से रेलवे लाईन उत्तरी किनारा डी ब्लाक होते हुए सब्जी मण्डी रोड हैदर कैनाल तिराहे तक पूर्व- हरदोई फाटक क्रासिंग नगर निगम पुरानी चुंगी से



			बाला जी मन्दिर तक पश्चिम- राजाजीपुरम सब्जी मण्डी कोने भ. सं.-ई/1944 से ई/1906/3 तक
82	शीतलादेवी	त्रिवेणी गंज, बुद्धलाल तिवारी रोड, ब्राहमणी टोला, नौबस्ता, बाग शीतलादेवी, पुराना टिकैतगंज, कटरा खुदायार खां, एल.डी.ए. टिकैतराय तालाब कालोनी- फेस-1, एल.डी.ए. टिकैतराय तालाब कालोनी- फेस-2, बिहारी पुर, सआदतगंज खास	उत्तर- बाउली चौकी मातादीन रोड होते हुये कटरा चौराहे, त्रिवेणीगंज तिराहे से नौबस्ता गिरधारा सिंह सरकटा नाले तक बांयी तरफ दक्षिण- बुलाकी अड्डे चौराहे वक्फ मार्केट से बाउली चौराहे तक दांयी पट्टी मोहान रोड पूर्व- सरकटा नाला गिरधारी सिंह से नौबस्ता ढाल, बुद्धलाल तिवारी रोड होते हुये बाग शीतलाजी, पुराना टिकैतगंज से वक्फ मार्केट मोहान रोड तक पश्चिम- बाउली चौकी कोना
83	राजेन्द्र नगर	ख्वासपुरवा, चकमंडी दुगावां, चमरटोलिया, दुगांवा, राजेन्द्र नगर दक्षिण (चमारन टोला), राजेन्द्र नगर मध्य, राजेन्द्र नगर दक्षिण (बेगम खेड़ा), छेदा ख्वासपुरवा, नाका हिन्दोला, बिरहाना	उत्तर- रकाबगंज पुल चौराहा दक्षिण- ऐशबाग रोड नाका चौराहे से ऐशबाग रेलवे प्लाई ओवर ऐशबाग रेलवे क्रॉसिंग तक पूर्व- सुभाष मार्ग रकाबगंज चौराहे से नाका हिण्डोला तक पश्चिम- रेलवे लाइन रकाबगंज चौराहे से ऐशबाग प्लाई ओवर पुल तक
84	वशीरतगंज-गणेशगंज	तकिया गनेशगंज, नवैया गनेशगंज, बसीरतगंज, रानीगंज, सराय दुर्विजयगंज, दुर्विजयगंज, त्रिपाठी नगर, विष्णुपुरी, हरि नगर, दुगांवा, सुभाष मार्ग नाका से बिरहाना पुल तक, दुर्विजयगंज नाले तक, हाथी खाना, भूसा मण्डी, चरस मण्डी, हाता खेमेदोजान, हाता मातादीन, अमीनाबाद रोड (आंशिक), फतेहगंज गल्ला मण्डी, न्यू गनेशगंज, पंजाबी मोहल्ला।	उत्तर- सुभाष मार्ग दुगावाँ चौकी से हाथी खाना स्कूल से फतेहगंज गल्ला मण्डी रोड से अमीनाबाद रोड तक दक्षिण भाग, दक्षिण व पश्चिम- नाका चौराहे से दुगावाँ चौकी तक सुभाष मार्ग दोनो पट्टी, पूर्व- सुभाष मार्ग दुगावाँ चौकी से हाता मातादीन से अमीनाबाद रोड से नाला फतेहगंज चौराहे तक पश्चिम भाग

85	शंकरपुरवा प्रथम	मयूर विहार, शिवानी विहार, राजीव नगर, कमला नेहरू नगर, नेहरू विहार, कल्याणपुर, अतरौली, जहरापुर, बहादुरपुर, भेड़हापुर, मोहम्मदपुर खत्री, अंग्रेजी फार्म के आस पास का क्षेत्र, मैकाले स्कूल आदि।	उत्तर – स्पोर्ट्स कॉलेज से कुकरैल का किनारा होते हुए खुर्रम नगर चौराहा पुल तक। दक्षिण – कुर्सी रोड पहाड़पुर चौराहे से बसेरा मोड़ होते हुए रिंग रोड तक कंचना विहारी मार्ग का बाया हिस्सा। पूर्व – कुकरैल नाला खुर्रम नगर पुल से कुकरैल जंगल तक। पश्चिम – कुर्सी रोड का भाग स्पोर्ट्स कॉलेज से पहाड़पुर चौराहा तक।
86	इन्दिरा नगर	बी-ब्लाक आंशिक, सेक्टर-18, इरम स्कूल, टीकापुरवा, सेक्टर-15, सी-ब्लाक/डी-ब्लाक आंशिक मुन्शीपुरवा सेक्टर-8, सेक्टर-12, सेक्टर-13	उत्तर- शालीमार गार्डन से ईश्वरधाम उत्तरी भाग। दक्षिण- पॉलिटेक्निक चौराहे से सुषमा हॉस्पिटल फैजाबाद रोड उत्तरी भाग। पूर्व- सेक्टर-13 एवं सेक्टर-10 का बार्डर पश्चिमी भाग। पश्चिम- बी-ब्लाक चौराहा से समददीपुर होते रिंग रोड तक पूर्व भाग।
87	मल्लाही टोला द्वितीय	राधाग्राम बरफखाना, झाकणबाग, मुसाहबगंज, मुफितगंज, हाता मिर्जा अली खॉ	उत्तर- गिरधारी लाल माथुर रोड काशी पुलिया से मुफितगंज दौलतगंज रोड तक, दक्षिण- यूनिटी कालेज से मुफितगंज चौराहे तक दायी पट्टी पूर्व- काशी पुलिया से युनिटी कालेज पुलिया सरकटा नाला तक पश्चिम- वाटर वर्क्स रोड से ठाकुरगंज थाने तक
88	यदुनाथ सान्याल	पुराना गनेशगंज, ग्रेन मार्केट, फतेहगंज, गौतम बुद्ध मार्ग (आंशिक), कटरा मकबूलगंज, कुर्मीटोला, जुरियन टोला, शुतुरखाना, योगेन्द्र पाठक रोड, यादुनाथ सान्याल रोड, सुन्दरबाग, सफदलबाग, शिवाजीमार्ग राणा प्रताप चौराहे से लाटूश रोड चौराहे	उत्तर- राणा प्रताप चौराहे से शिवाजी मार्ग होते हुए भानमति चौराहे से तारक मुखर्जी रोड से गौतमबुद्ध मार्ग होते हुए श्रीराम तिराहे से श्रीराम रोड होते हुए अमीनाबाद रोड तक बांया भाग दक्षिण- गुरुगोविन्द सिंह मार्ग से सरोजनी देवी लेन से गली होते हुए गौतमबुद्ध मार्ग से आर्य

		<p>तक दक्षिणी पटरी, शिवाजी मार्ग भानुमती चौराहे से लाटूश रोड तक उत्तरी पटरी, गुरुगोविन्द सिंह मार्ग आंशिक सरोजनी देवी लेन से राणा प्रताप चौराहे तक पश्चिमी पटरी, मॉडल हाऊस, बैरोनी खंदक, कसाई बाड़ा भूसा मण्डी गड़बड़ झाला श्रीराम रोड की दक्षिणी पटरी, मारवाड़ी गली, गन्ने वाली गली।</p>	<p>समाज मंदिर मार्ग से अमीनाबाद रोड तक उत्तरी पटरी पूर्व- राणा प्रताप चौराहे से सरोजनी देवी लेन तक गुरुगोविन्द सिंह मार्ग का पश्चिमी भाग, पश्चिम- अमीनाबाद रोड श्रीराम तिराहे से कसाई बाड़ा तिराहे तक पूर्वी भाग</p>
89	हुसैनाबाद	<p>मोहनी पुरवा, मेहताबबाग, गेदखाना, पीर बुखारा तहसीनगंज (एल.डी.ए.), नैपियर रोड कालोनी, शिवपुरी, मलिहाबाद रोड (आशिक), हुसैनाबाद (शीश महल), हाता सितारा बेगम, हुसैनाबाद ट्रस्ट रोड</p>	<p>उत्तर- बंधा रोड, कुडियाघाट, मोहनी पुरवा की आखिरी सीमा तक दक्षिण- कोनेश्वर तिराहे से तहसीनगंज तिराहे, घासमण्डी तिराहे तक पूर्व- सिस गोमती बाया बन्धा कुडियाघाट, पश्चिम- नानक नगर से घास मण्डी रोड नैपियर रोड पार्ट-2 अशफाक होटल हुसैनाबाद ट्रस्ट रोड रईस मंजिल</p>
90	दौलतगंज	<p>गिरधारीलाल माथुर रोड, मुर्ग खाना, रामगंज, सज्जाद बाग, ब्राह्मणी टोला, पजावा, अहमदगंज, गऊघाट, सज्जादगंज, दौलतगंज</p>	<p>उत्तर- सिस गोमती बाये बन्धा सरकटा नाला पम्पिंग स्टेशन से गाउघाट पम्पिंग स्टेशन, दक्षिण- ट्रांसफार्मर से कासिम की पुलिया तथा सरकटा नाला कूड़ा घर तक दायी पट्टी पूर्व- कनपुरिया मस्जिद से सतखण्डा रोड, रेखा नर्सिंग होम से पम्पिंग स्टेशन बाया हिस्सा पश्चिम- गऊघाट पम्पिंग स्टेशन से नटवीर बाबा पुलिया मुपितगंज मोड़ तक</p>
91	लाल बहादुर शास्त्री द्वितीय	<p>शक्ति नगर, कुर्माचल नगर, ए-ब्लाक आंशिक, लिबर्टी कॉलोनी आंशिक, सर्वोदय नगर, अवध विहार।</p>	<p>उत्तर- कुकरैल बंधा पंप हाउस नं-7 से मजार होते हुए माडर्न पब्लिक स्कूल तक, दक्षिण - सुभांशा काम्प्लेक्स से पंप हाउस तक (सहारा शॉपिंग सेंटर) पूर्व- फैजाबाद रोड सचिवालय</p>

			रोड कालोनी गंगा मार्ग पम्प हाउस तक। पश्चिम – माडर्न पब्लिक स्कूल से सुभांशा काम्प्लेक्स तक
92	नजरबाग	फूलबाग, नजरबाग, बाईसी की मस्जिद, तलाब गगनी शुक्ल, नया गाँव पूर्व कंधारी बाजार, कैण्ट रोड ओडियन चौराहे से चोर गली तक दोनो पटरी	उत्तर– बर्लिंग्टन चौराहे से कैन्ट रोड से चोर वाली गली से डा. सूजा रोड होते हुए ओडियन चौराहे से नृपेन्द्र सान्याल रोड से मोतीलाल बोस रोड होते हुए गौतमबुद्ध मार्ग तक बायां भाग, दक्षिण– राणा प्रताप चौराहे से भानमति चौराहे से तारक मुखर्जी रोड होते हुए गौतमबुद्ध मार्ग तक दाहिना भाग, पूर्व– बर्लिंग्टन चौराहे से राणा प्रताप चौराहे तक विधानसभा मार्ग का पश्चिमी भाग, पश्चिम– गौतमबुद्ध मार्ग पर मोती लाल रोड तिराहा
93	गढी पीर खां	राम नगर, वेदन टोला, नेवाती टोला-2, हाता गुरदास मल, रज्जबगंज, यासीन गंज, हडई बाजार, मोज्जम नगर आंशिक (अम्बरगंज मैरिज हाल से शीशामील कैम्पवेल रोड तक दायी पट्टी), गढीपीर खां, करीमगंज	उत्तर– बालागंज चौराहे से कल्याण गिरी मन्दिर चिल्ड्रन डे स्कूल तक हरदोई रोड छोड़कर अन्दर का हिस्सा दक्षिण– महबूबगंज तिराहे से सेन्ट मेरी स्कूल करीमगंज मस्जिद से गहना पैलेस होते हुये अम्बरगंज मैरिज हाल शीशामिल कैम्पवेल रोड तक पूर्व– ब्राइट करियर स्कूल से ठाकुरगंज तिराहे तक पश्चिम– शीशा मिल से बालागंज चौराहे तक कैम्पवेल रोड
94	विवेकानन्दपुरी	आई.टी. कॉलेज फैजाबाद रोड विवेकानन्दपुरी वी.डी. कॉलोनी महानगर विस्तार, बड़ा चॉदगंज, छप्परतल्ला, सेक्टर-ए व सेक्टर-सी महानगर, महावीर जी का पुरवा, भाई जी की बगिया, गोपालपुरवा, रहीमनगर घोसियाना	उत्तर– एच. पार्क रोड दक्षिण– आई.टी. चौराहा फैजाबाद रोड पूर्व– बादशाहनगर चौराहा से कार्मल चौराहा होकर गोल मार्केट चौराहा से रहीम नगर जाने वाला मार्ग पश्चिम– कुर्सी रोड

95	आचार्य नरेन्द्र देव	चौपटिया, चौपटिया रोड, चढ़ाई माहू लाल, रानी कटरा, हाता भीखम खां, सराय माली खां, फाटक जियालाल, दिलाराम बारादरी, निवाजगंज,	उत्तर- हरदोई रोड नैपिरयर रोड पार्ट-1 दूधमण्डी से टी.बी. हास्पिटल तिराहे तक दक्षिण- अब्दुल अजीज रोड, भोला नाथ कुआँ से चौपटिया तिराहा तक पूर्व- चौक/कालीजी मन्दिर मार्ग से टण्डन फव्वारे से पुलगामा पुलिस चौकी तक पश्चिम- बाबा हजारा बाग से हाता सूरत सिंह
96	राजीव गाँधी द्वितीय	विनयखण्ड- 2, 4, 5 व विनय खण्ड-3, विराम खण्ड	उत्तर- रेलवे लाइन, दक्षिण-रेलवे लाइन, पूर्व- शहीद पथ, पश्चिम- रफी अहमद किदवई वार्ड,
97	अम्बरगंज	अम्बरगंज, वजीरबाग, पसन्द बाग, मौज्जम नगर, आशिक (अम्बरगंज मैरिज हाल से शीशामील कैम्पवेल रोड तक बांयी पट्टी), नेवाती टोला प्रथम, झरियन तालाब	उत्तर- महबूबगंज तिराहे से आदर्श स्कूल, मान्टेसरी स्कूल होते हुये अम्बरगंज मैरिज हाल शीशा मिल कैम्पवेल रोड दक्षिण- दरी वाली पुलिया से वजीरबाग नाला झरियन तालाब होते हुये चोर घाटी पेट्रोल पम्प तक पूर्व- वजीर बाग नाला से दरी वाली पुलिया होते हुये महबूबगंज तिराहा तक बायी पट्टी पश्चिम- कैम्पवेल रोड चोर घाटी पेट्रोल पम्प तक
98	बेगम हजरत महल-बजरंग बली	पाण्डेय टोला, मेंहदी टोला, चौधरी टोला, शेखूपुरा कॉलोनी, महानगर विस्तार (आंशिक), अलीगंज सेक्टर-जी एवं सेक्टर-एल	उत्तर- लोहिया नगर वार्ड की सीमा दक्षिण- नीरा नर्सिंग होम से विज्ञानपुरी जाने वाला मार्ग (एच रोड) पूर्व- विवेकानन्दपुरी वार्ड की सीमा पश्चिम- सेक्टर-जी अलीगंज एवं सेक्टर-एच को विभाजित करने वाला मार्ग
99	मौलवीगंज	गुईन तालाब, रथखाना, लशकरी रकाबगंज, टेढ़ी बाजार, सुभाष मार्ग, मौलवीगंज पूर्वी बिरहाना,	उत्तर- गंगा प्रसाद रोड नियामतउल्ला तिराहे से चिकमण्डी चौराहे से होते हुए, रकाबगंज चौराहे तक गंगा


		गौस नगर सुभान नगर, रस्सी बटान गुईनगंज, चिकमण्डी, महिला कालेज, जनाना पार्क, अमानीगंज, अमीनाबाद इण्टर कालेज	प्रसाद रोड की दोनो पटरियां, दक्षिण— दुगावां चौकी से अमानीगंज तिराहे तक उत्तरी पटरी पूर्व— गंगा प्रसाद रोड से न्यामत उल्ला रोड होते हुए नाला फतेहगंज गल्ला मण्डी तिरहा होते हुए अमानीगंज तिराहे तक पश्चिम भाग पश्चिम— बिरहाना पुल से रकाबगंज तक सुभाष मार्ग तक दोनो पटरी
100	अशर्फाबाद	जौहरी मोहल्ला, फिरंगी महल, पारचे वाली गली, दलाली मोहल्ला, टक्साल, सराय बास, कटरा हैदर हुसैन, सराय बीच, शाहगंज, पुराना नक्खास, खोखी टोला, गली मीर माता, हाता संगी बेग, बाजार खाला, अशर्फाबाद, पुल गुलाम हुसैन आंशिक, मंसूर नगर आंशिक	उत्तर— चरक पैथालोजी से चौक कोतवाली का पिछला हिस्सा दक्षिण— गिरधारा सिंह इण्टर कालेज से चार मिनारा मस्जिद से तुलसीदास मार्ग तक पूर्व— तुलसीदास मार्ग पर चरक चौराहे से बाजारखाला थाना तक अन्दर का दाहिना हिस्सा पश्चिम— पुल गुलाम हुसैन से सरकटा नाला गिरधारा सिंह स्कूल से मंसूर नगर ढाल पुल गुलाम हुसैन, अब्दुल अजीज रोड से चौक कोतवाली तक दाहिना हिस्सा
101	मौ. कल्बे आबिद प्रथम	रुस्तम नगर, मैदान एल.एच. खा, हसन पुरिया, कटरा विजन बेग, कश्मीरी मोहल्ला रोड, टिकरी जुलाहन, अंगूरी बाग (कश्मीरी मोहल्ला उत्तरी)	उत्तर— कटरा विजन बेग से अंगूरी बाग डोर वाली मस्जिद तक तथा दरगाह हजरत अब्बास महबूगंज नाले तक दक्षिण—टापे वाली गली से मैदान एल.एच. खाँ तक पूर्व— म्यू. गर्ल्स कालेज का पिछला हिस्सा टापे वाली गली तक पश्चिम— दरी वाली पुलिया से महबूबगंज नाला तक
102	मशकगंज—वजीरगंज	वजीरगंज, गौसगंज, लक्ष्मण प्रसाद रोड, नबीउल्ला रोड, हामिद रोड, बाग घोसी, जवाहर नगर, बुलन्दबाग, बारूदखाना, ताजीखाना, बाग	उत्तर— चिकमण्डी चौराहे से रकाबगंज चौराहे तक गंगा प्रसाद रोड के पीछे का भाग, दक्षिण— सूरज कुंड पार्क से हाथी पार्क छत्ते के पुल तक,

		शेर जंग, मुर्गखाना, अस्तबल चारबाग, खेमेदोजान, मशकगंज पुल कुम्हारन, फर्राश खाना, खत्रीटोला नई बस्ती, काशी डेरा, हाता दुर्गा प्रसाद	पूर्व- सूरजकुंड पार्क से नवी उल्लाह रोड रिफा-ए-आम क्लब से जगत नारायण रोड से क्रिश्चियन कालेज चौराहे से लक्ष्मण प्रसाद रोड से गली होते हुए नुरुल इस्लाम स्कूल से बारुदखाना तिराहे से नाला होते हुए गंगा प्रसाद रोड तक दाहिनी पटरी पश्चिम- रकाबगंज चौराहे से रेलवे लाइन होते हुए हाथी पार्क रेलवे छत्ते तक पूर्वी भाग
103	कश्मीरी मोहल्ला	दरगाह हजरत अब्बास रोड, फाजिल नगर, खरियाई, पुराना चबूतरा, नूर बाड़ी, छोटे साहब आलम रोड, छावनी हुसैनूद्दीन खां, मंसूर नगर, कश्मीरी मोहल्ला दक्षिणी, हाता नूर बेग, कच्चा बाग, सिरके वाली गली, टिकरी खुर्द, खिड़की मीर आगा, कटरा खुदा यार खान	उत्तर- खजूर वाली मस्जिद से वजीर बाग पुलिया व घंटा बेग गढैया होते हुये टापे वाली गली तक दक्षिण- मातादीन तिराहे से कटरा चौराहे बुद्धलाल तिवारी मार्ग होते हुये गिरधारा सरकटा नाला, मंसूर नगर ढाल से सरगा पार्क रोड बांयी पट्टी पूर्व- सगरा पार्क रोड पश्चिम- मातादीन रोड से बीबीगंज चिक मण्डी होते हुये वजीरबाग नाला तक
104	यहियागंज-नेता सुभाष चन्द्र बोस	भीम नगर, भवाना सिंह शिवाला रोड, नाला बेगमगंज, यहियागंज, मुर्तजा हुसैन रोड आंशिक, लकड़मण्डी, टाट पट्टी, सिंघन वाली गली, चमरटोलिया, टेढ़ी बाजार, नादान महल रोड आंशिक, पूरी टोला, छाछीकुआं, बावर्ची टोला, चौधरी गढ़िया, आगा मीर डयोढ़ी, नारायण दास लेन, बाग काजी, रकाबगंज कदीम आंशिक, मौलवी अनवर बाग, अस्तबल यहियागंज, हाता खानसामा	उत्तर- छत्ते वाला पुल (जगत नारायण रोड) से शिक्षा भवन होते हुए मेडिकल कालेज चौराहे तक दक्षिण- पब्लिक लॉण्डी से रकाबगंज चौराहे तक उत्तरी पट्टी पूर्व- शिक्षा भवन जगत नारायण रोड होते हुए रकाबगंज चौराहे से रेलवे लाइन का पश्चिमी भाग, सुभाष मार्ग तिराहे से जुबली कालेज होते हुए जगत नारायण रोड छत्ते वाला पुल तक पश्चिमी भाग पश्चिम- बर्तन बाजार से मुर्तजा हुसैन रोड से राजा बाजार पार्क से डाक घर होते हुए पंजाबी टोला राम मंदिर तक

105	राजा बाजार	नादान महल रोड आंशिक, कंधी वाली गली, दरियायी टोला, चिड़ीमार टोला, राजाबाजार रोड, सोबतिया बाग, राजा बाजार आंशिक, बंजारी टोला, पाटा नाला, कंकड़ कुआँ, पंजाबी टोला, रस्तोगी टोला, कटरा अबुतूराब खॉ, कटरा मीर जहाँगीर बेग, बाग मक्का, बेगमगंज, मेडिकल कालेज, क्वीन मैरी, सुभाष काम्पलेक्स, कमला नेहरू तिराहा, कन्वेंशन सेन्टर, बुद्धा पार्क, बड़ा इमामबाड़ा, टीले वाली मस्जिद, आगाबाकर, शाहमीना रोड, जनता नगरी, सुभाष मार्ग की एक पट्टी पश्चिमी, मुर्तजा हसन रोड आंशिक	उत्तर- बड़ा इमाम बाड़े से छत्ते वाले पुल (महात्मा गांधी मार्ग) से रेलवे लाइन के किनारे जनता नगरी जगत नारायण रोड का पूर्वी होते हुए मेडिकल कालेज चौराहे तक दक्षिण- नक्खास तिराहे से यहियागंज चौराहा रस्तोगी हास्पिटल तक नादान महल रोड की उत्तरी पट्टी पूर्व- क्वीन मैरी हास्पिटल से जनता नगरी छत्ते वाला पुल (जगत नारायण रोड) रेलवे लाइन तक पश्चिम- नीबू पार्क नाले के पीछे से कमला नेहरू चौराहे होते हुए नक्खास तिराहे तक पूर्वी पट्टी
106	अयोध्यादास प्रथम	रुपपुर खदरा-1, 2, 3, खदरा (आंशिक), दीनदयाल नगर, मक्कागंज, मदेयगंज-1,2, सीतापुर रोड, कर्बला, मेंहदीगंज, बाबा का पुरवा	उत्तर- दीनदयाल नगर रोड दक्षिण- सीतापुर रोड पूर्व- पतौरागंज रोड पश्चिम- गोमती नदी
107	भवानीगंज	भवानीगंज, मेहदी गंज, लोध पुरवा, सादिक भदेवा, पुराना हैदरगंज, तुलसीदास मार्ग	उत्तर- थाना बाजारखाला के सामने गली से नौबस्ता पुलिया तक दक्षिण- बुलाकी अड्डे से भण्डारी चक्की व आरियन्टल बैंक तक पूर्व- तुलसीदास मार्ग दांयी पट्टी चरक चौराहे से खालाबाजार थाना व बुलाकी अड्डे होते हुये चरक चौराहे तक पश्चिम- बुद्धूलाल तिवारी मार्ग से इन्दारा वाली मस्जिद होते हुये ओरियन्टल बैंक तक बांयी पट्टी
108	चौक-बाजार काली जी	लाजपत नगर, खुन-खुन जी रोड, कमला नेहरू मार्ग, घडियाली, चौक रोड, मिर्जा	उत्तर- कोनेश्वर तिराहे से घंटा घर होते हुये नीबू पार्क तक दक्षिण- टण्डन फव्वारे से लेकर



		मण्डी, बाग महानारायन, सोधी टोला, दर्जी बगिया, नाई बाड़ा, पुल मोती लाल	परिवार टेलर अकबरी गेट ढाल बांयी पट्टी पूर्व- नीबू पार्क से चरक पैथालोजी तक, पश्चिम- सदभावना पुल से टण्डन फव्वारे तक
109	अलीगंज	शेखापुर, भिण्डिया टोला, फतेहपुर, तातारपुर, बनारसी टोला, अलीगंज, सेक्टर-ए.बी.ई एवं एफ, चौदगंज गार्डन, चन्द्रलोक कॉलोनी, रविन्द्र गार्डन, सेक्टर-एच अलीगंज	उत्तर- राजकीय शीतगृह से एल.डी.ए. स्टेडियम, संगम चौराहा होते हुए पी. एंड टी. कॉलोनी जाने वाला मार्ग दक्षिण- रेलवे लाईन पूर्व- कुर्सी रोड पश्चिम- डिवाईडर रोड
110	मौ. कल्बे आबिद द्वितीय	अब्दुल अजीज रोड, झवाई टोला, अहिरी टोला, तकिया हाजी नूसरत, तकिया पीर गायब, तोप दरवाजा, बधुआ खाना, कटरा मो. अली खां, गुल्लू का तकिया, कच्चा पुल, कटरा वफा बेग, हाता सूरत सिंह, तम्बाकू मण्डी, महबूबगंज, महमूद नगर	उत्तर- अब्दुल अजीज रोड से हाता सूरत सिंह, नैपियर तिराहा पार्ट-1 से निवाजगंज तिराहे तक दक्षिण- पुल गुलाम हुसैन से झवाई टोला व महबूबगंज नाला तक पूर्व- अब्दुल अजीज रोड से पुल गुलाम हुसैन तक पश्चिम- महबूबगंज पुलिया से बाबा हजारा बाग होते हुये निवाजगंज तिराहा तक

  
 (श्री.श्री. कुमार सिंह)  
 विशेष सचिव